Итак...

Основную часть пути едем по старой легенде **clublex.ru/t25147**
до этого сообщения **clublex.ru/p975241** и этой фотографии

Т.е. в деревне Сменки так же поворачиваем налево на Кимры...
Далее, ВНИМАНИЕ!!! До Кимр не доезжаем! Доезжаем до деревни Титово, это 8 км от поворота на Кимры.

В середине деревни Титово поворот направо на Белый городок.



Проезжаем переезд через железку, которую будем пересекать еще дважды.

Через 9 км после переезда Т-образный перекресток.



Поворачиваем направо на Приволжский.
Снова пересекаем переезд

и доезжаем до развилки, на которой берем правее...

Внимательно смотрим на красную стрелку!!! Дальше едем по этим стрелкам!

Практически сразу асфальт кончается и начинается грунтовка

Грунтовка нормальная, скорость не сбавляем

На следующей развилке видим уже знакомую стрелку налево, туда и поворачиваем

Еще раз внимательно изучаем стрелку обращаем особое внимание на отсутствие центра стрелки, это нам понадобится позже

Продолжаем движение и въезжаем на мост через р. Хотча

За мостом налево по нашей спасительнице-стрелке 😁

И снова переезд, и снова через ту же железку... Достали переезды



Проезжаем еще пару км и... вот она, стрелочка наша говорит "налево", и послушно налево

Через 3 км будет крайняя цивилизация - д. Бурцево, слева Волга.
Дорога такой была во время дождей, сейчас еще лучше



Едем все время прямо, наслаждаемся свежим воздухом, пением птиц и видами Матушки-Волги слева...
Но держим ухо востро! Потому как появляется еще одна стрелка, но не наша без тела, а яркая, красная, **сплошная**! Вот по ней мы НЕ едем, а проезжаем прямо!!!

И выезжаем к любимому Малёниному ручью по имени Собачий
Здесь нас ждет единственная засада - двухколейный мост

Мостик невысокий, НО...
...если нет уверенности, лучше позвонить солагерникам и попросить помощи в переправе!
И ни в коем случае не газуйте на мосту - снесёт! Ласково и печально!
Нам осталось совсем чуть-чуть!!!
За мостом развилка, направо есть три площадки для стоянки, налево две. Какая будет свободна и какую мы выберем пока не ясно!

Соответственно, повесим клубные знаки, которые укажут вам дорогу дальше.

Вот как-то так...

Координаты последней развилки

Широта: 57°0'0.73"N (57.000202)

Долгота: 37°27'40.42"E (37.461227)

Теперь площадки для лагеря...

Первая

Альбом Кимры2

Координаты:

Широта: 57°1'3.13"N (57.017535)

Долгота: 37°27'46.89"E (37.463024)

Здесь залив Волги, максимальная глубина 2 м, вода теплее...

_____

Вторая...

www.club-lexus.ru

www.club-lexus.ru

www.club-lexus.ru

www.club-lexus.ru

www.club-lexus.ru

www.club-lexus.ru

www.club-lexus.ru

Координаты:

Широта: 57°1'6.87"N (57.018574)

Долгота: 37°28'2.13"E (37.467259)

Здесь речка впадает в залив, рыбалка...

Третья...

www.club-lexus.ru

www.club-lexus.ru

www.club-lexus.ru

www.club-lexus.ru

Здесь непосредственно сама Волга, вход в протоку...

Координаты:

Широта: 57°0'9.47"N (57.00263)

Долгота: 37°26'57.09"E (37.449192)